

Visita autoguiada al Centro de Visitantes del Laboratorio NCAR Mesa

Preguntas frecuentes

¿Qué es la aplicación para la visita guiada de NCAR?

Esta aplicación es perfecta para explorar el centro de visitantes del laboratorio Mesa de NCAR a tu propio ritmo. Usa el mapa interactivo para orientarte por las exposiciones; lee la información general y usa la audioguía de cada exposición para descubrir aún más información en cada estación de la visita guiada. Antes de marcharte, no te olvides de crear una postal con la aplicación y compartirla en las redes sociales.

¿Es gratis esta aplicación?

¡Sí! Completamente gratis.

¿Cómo puedo descargar la aplicación para la visita guiada de NCAR en mi teléfono o en otro dispositivo móvil?

Puedes obtener la aplicación para la visita guiada de NCAR en ncar-tour.scieducar.com.

¿Cómo se accede a la wifi gratis del laboratorio Mesa de NCAR?

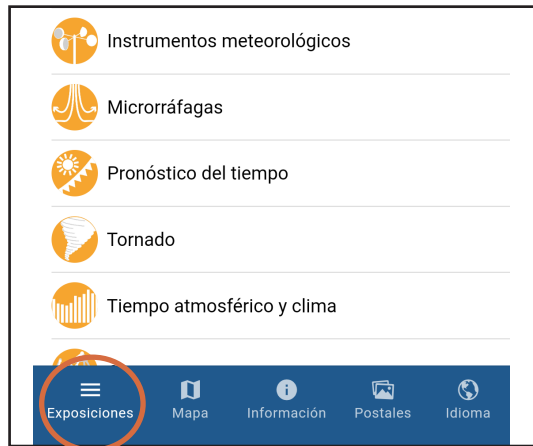
1. Abre la configuración de red e internet en tu dispositivo.
2. Elige la red inalámbrica "UCAR Visitor". Dependiendo del dispositivo que uses, es posible que debas registrarte. Si tienes que hacerlo, haz clic en el botón para registrarte y esto te llevará automáticamente al paso 3.
3. Haz clic en "Connect" para aceptar los términos de uso y acceder a la red.

¿Tengo que descargar la aplicación en mi propio dispositivo?

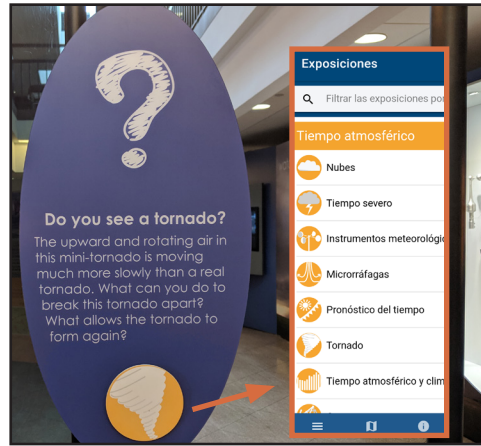
No necesariamente. Si vienes al laboratorio Mesa de NCAR de lunes a viernes, entre las 9:00 a. m. y las 4:00 p. m., puedes tomar prestada una tableta que ya tiene la aplicación. Dirígete a la recepción para obtener más información.

¿Cómo se usa la aplicación para la visita guiada de NCAR para obtener más información sobre las exposiciones?

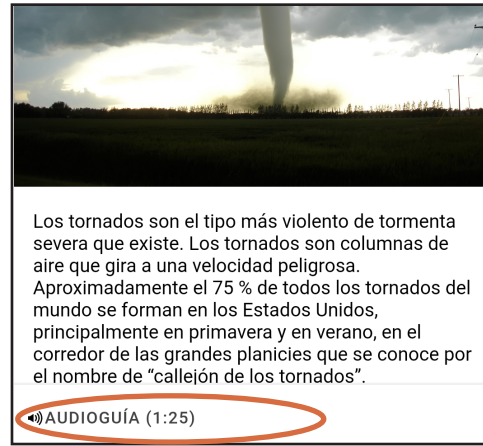
Paso 1: abre la aplicación y selecciona "Exposiciones" en la esquina inferior izquierda. Si la aplicación no aparece automáticamente en español, cambia el idioma con el botón que aparece en la esquina inferior derecha ("Idioma").



Paso 2: busca los símbolos circulares en las exposiciones y abre el símbolo correspondiente en la aplicación.



Paso 3: podrás leer una descripción general sobre el tema o escuchar un archivo de audio si seleccionas la audioguía. Aparecerá una transcripción por escrito del audio.



¿Qué es la audioguía?

En cada estación se ofrece información adicional para que aprendas aún más en tu visita. Puedes leer la información escrita o escuchar una grabación. Cada grabación dura aproximadamente dos minutos.

¿En qué se diferencia la visita guiada de la aplicación de las visitas guiadas que se ofrecen los lunes, miércoles y viernes a mediodía?

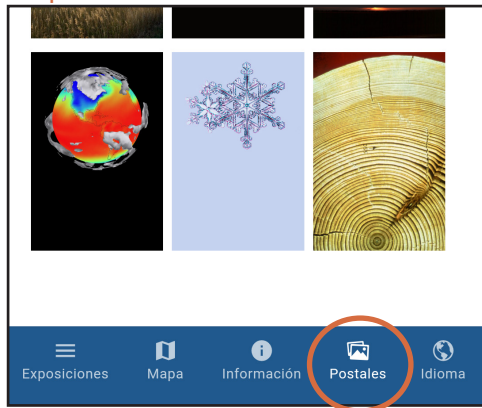
La aplicación para la visita guiada de NCAR amplía la información que se ofrece en las visitas guiadas presenciales. El contenido y la audioguía de la aplicación te permiten explorar cada una de las exposiciones a tu propio ritmo, más allá de la duración de la visita guiada del mediodía.

¿Qué tipo de mapas tiene la aplicación app?

El mapa del centro de visitantes es interactivo y te permite ampliar y ver las zonas de las exposiciones, dónde se encuentran los baños, los ascensores y las escaleras. El mapa de accesibilidad indica cómo acceder a las entradas del edificio y los ascensores con un dispositivo de movilidad.

¿Qué debo hacer para enviar una postal digital con la aplicación para la visita guiada de NCAR?

Paso 1: selecciona "Postales" en la esquina inferior derecha.



Paso 2: elige la imagen de fondo y toma una foto.



Paso 3: escribe un mensaje, vuelve a leerlo y envía la postal.



¿Con quién puedo comunicarme si tengo más preguntas sobre la aplicación?

De lunes a viernes, durante el horario de atención, puedes dirigirte a la recepción. Fuera de este horario, envía un mensaje con tus preguntas por correo electrónico a scied@ucar.edu.